



Planzeichenlegende

-  Grenze des räumlichen Geltungsbereichs des Bebauungsplans
- Nachrichtliche Übernahme von Kennzeichnungen
-  Hochwasser: Risikogebiet außerhalb von Überschwemmungsgebieten i.S.d. § 78b Abs. 1 WHG (Wasserhaushaltsgesetz) für den Fall HQextrem

Ausfertigung und Verfahrensvermerke

Fassung Aufstellungsbeschluss am 19.02.2024


Fassung Satzungsbeschluss am xx.xx.xxxx

Es wird bestätigt, dass der textliche und zeichnerische Inhalt des Bebauungsplans "Kühläger und Oberfeld II" 1. Änderung mit dem Satzungsbeschluss des Gemeinderats vom xx.xx.xxxx übereinstimmt.

Rust, den xx.xx.xxxx

Dr. Klare, Bürgermeister

Der Bebauungsplan ist am xx.xx.xxxx in Kraft getreten



Gemeinde Rust
 Bebauungsplan "Kühläger und Oberfeld II" 1. Änderung
 Planzeichnung | T 2.1

B-Plan Nr.: 9.1

Originalmaßstab 1 : 1000

Stand: 22.04.2024

Fassung: Aufstellung

MATHIS + JÄGLE Architekten
 Untere Hauptstr. 33 77971 Kippenheim
 T (07825) 63996 0 F (07825) 63996 10
 E-mail info@mathis-jaegle.de

